
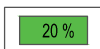




PROGNOZA ODDZIAŁYWANIA NA ŚRODOWISKO DO ZMIANY MIEJSCOWEGO PLANU ZAGOSPODAROWANIA PRZESTRZENNEGO DLA OBSZARU DZIAŁKI O NR EWIDENCYJNYM 72 W OBRĘBIE SZYNKIELEW



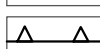


RYSUNEK PROGNOZY



ELEMENTY PROGNOZY

-  TERENY CHRONIONE AKUSTYCZNIE
-  UDZIAŁ POWIERZCHNI BIOLOGICZNIE CZYNNEJ W POWIERZCHNI DZIAŁKI BUDOWLANEJ
-  OBIEKT WPISANY DO GMINNEJ EWIDENCJI ZABYTKÓW
-  OBSZAR GZWP - cały obszar planu

ELEMENTY OBOWIĄZUJĄCE

-  GRANICA OBSZARU OBJĘTEGO PLANEM
-  LINIE ROZGRANICZAJĄCE TERENY O RÓŻNYM PRZEZNACZENIU LUB RÓŻNYCH ZASADACH ZAGOSPODAROWANIA
-  NIEPRZEKRACZALNA LINIA ZABUDOWY
-  TEREN ZABUDOWY MIESZKANIOWEJ JEDNORODZINNEJ Z USŁUGAMI
-  OBIEKT WPISANY DO GMINNEJ EWIDENCJI ZABYTKÓW

ELEMENTY INFORMACYJNE

-  LINIE ROZGRANICZAJĄCE DROGI POZA OBSZAREM OBJĘTYM PLANEM

