

UCHWAŁA NR LXIII/572/2018
RADY GMINY PABIANICE

z dnia 17 października 2018 r.

w sprawie uchwalenia zmiany miejscowego planu zagospodarowania przestrzennego Gminy Pabianice dla terenu obejmującego część wsi Piątkowisko

Na podstawie art. 18 ust. 2 pkt 5 i art. 40 ust. 1 ustawy z dnia 8 marca 1990 r. o samorządzie gminnym (t.j. Dz. U. z 2018 r. poz. 994; zm. Dz. U. z 2018 r. poz. 1000, 1349 i 1432) oraz art. 14 ust. 8 i art. 20 ust. 1 ustawy z dnia 27 marca 2003 r. o planowaniu i zagospodarowaniu przestrzennym (t.j. Dz. U. z 2017 r. poz. 1073, 1566; z 2018 r. poz. 1496 i 1544) oraz w związku z uchwałą Nr XXXVI/312/2017 Rady Gminy Pabianice z dnia 27 lutego 2017 r. w sprawie przystąpienia do zmiany miejscowego planu zagospodarowania przestrzennego Gminy Pabianice (dla terenu obejmującego część wsi Piątkowisko), zmienioną uchwałą Nr LII/467/2018 z dnia 26 lutego 2018 r. - po stwierdzeniu, iż plan nie narusza ustaleń Zmiany Studium uwarunkowań i kierunków zagospodarowania przestrzennego Gminy Pabianice – uchwała się, co następuje:

Rozdział 1.
Przepisy ogólne

§ 1. Przedmiotem uchwały są ustalenia zmiany miejscowego planu zagospodarowania przestrzennego Gminy Pabianice dla terenu obejmującego część wsi Piątkowisko, zwanego dalej planem wraz z:

- 1) rysunkiem planu stanowiącym załącznik nr 1 do uchwały, sporządzonym w skali 1:1000 wraz z wrysem ze Zmiany **Studium Uwarunkowań i Kierunków Zagospodarowania Przestrzennego Gminy Pabianice**;
- 2) rozstrzygnięciem o sposobie rozpatrzenia uwag do projektu planu – stanowiącym załącznik nr 2 do uchwały;
- 3) rozstrzygnięciem o sposobie realizacji, zapisanych w planie inwestycji z zakresu infrastruktury technicznej, które należą do zadań własnych gminy oraz o zasadach ich finansowania – stanowiącym załącznik nr 3 do uchwały.

§ 2. Granice obszaru objętego planem oznaczono na rysunku planu stanowiącym załącznik nr 1 do uchwały będącym integralną częścią planu.

§ 3. Ilekroć w uchwale jest mowa o:

- 1) działce inwestycyjnej - należy przez to rozumieć działkę lub zespół działek zainwestowanych lub przeznaczonych do zainwestowania, objętych jednym (również realizowanym etapowo) zamierzeniem inwestycyjnym;
- 2) dachu płaskim - należy przez to rozumieć dach o kącie nachylenia do 10°;
- 3) ekologicznych źródłach energii – należy przez to rozumieć źródła ciepła, pozyskiwane bezpośrednio z zasobów naturalnych: odnawialnych lub nieodnawialnych, spalanych w instalacjach lub urządzeniach technicznych spełniających standardy emisyjne;
- 4) nieprzekraczalnej linii zabudowy – **należy przez to rozumieć oznaczoną na rysunku planu linię wyznaczającą minimalną odległość od linii rozgraniczającej, w jakiej można sytuować budynek, z dopuszczeniem wysunięcia przed linię zabudowy na głębokość do 1,20 m: schodów zewnętrznych, balkonów, tarasów, wykuszy, windy dla osób niepełnosprawnych, podjazdów dla wózków, przy czym nie dotyczy to obiektów małej architektury;**
- 5) planie – należy przez to rozumieć miejscowy plan zagospodarowania przestrzennego, którego ustalenia zawarte są w niniejszej uchwale;
- 6) przepisach odrębnych – należy przez to rozumieć obowiązujące ustawy wraz z aktami wykonawczymi;
- 7) podstawowym przeznaczeniu terenu – należy przez to rozumieć rodzaj przeznaczenia terenu, który - w wyniku realizacji ustaleń planu - dominuje w terenie wydzielonym liniami rozgraniczającymi, i któremu powinny być podporządkowane inne sposoby użytkowania terenu;

- 8) uzupełniającym przeznaczeniu terenu – należy przez to rozumieć rodzaj przeznaczenia terenu, który uzupełnia lub wzbogaca przeznaczenie podstawowe i zajmuje – o ile ustalenia szczegółowe nie stanowią inaczej – nie więcej niż 40 % powierzchni terenu zagospodarowanego zgodnie z jego podstawowym przeznaczeniem;
- 9) rysunku planu – należy przez to rozumieć rysunek miejscowego planu zagospodarowania przestrzennego stanowiący integralną część jego ustaleń, określony w §1 ust 1 pkt 1 uchwały;
- 10) terenie – należy przez to rozumieć wydzieloną w planie jednostkę o określonym przeznaczeniu i zasadach zagospodarowania, wyznaczoną na rysunku planu liniami rozgraniczającymi;
- 11) uchwale – należy przez to rozumieć niniejszą uchwałę Rady Gminy Pabianice;
- 12) źródłach energii odnawialnej – należy przez to rozumieć takie źródła, które są wymienione w przepisach odrębnych o odnawialnych źródłach energii;
- 13) źródłach energii nieodnawialnej – należy przez to rozumieć źródła inne niż źródła energii odnawialnej, takie, których zasoby są ograniczone i które wyczerpują się w miarę eksploatacji. Do tej kategorii zaliczamy wszystkie paliwa kopalne: wszystkie energetyczne odmiany węgla, ropę naftową, gaz ziemny, torf.

§ 4. 1. W planie określa się:

- 1) przeznaczenie terenów oraz linie rozgraniczające tereny o różnym przeznaczeniu lub różnych zasadach zagospodarowania;
- 2) zasady ochrony i kształtowania ładu przestrzennego;
- 3) zasady ochrony środowiska, przyrody i krajobrazu;
- 4) zasady ochrony zabytków, dziedzictwa kulturowego i krajobrazu kulturowego;
- 5) parametry i wskaźniki kształtowania zabudowy oraz zagospodarowania terenów, w tym linie zabudowy i gabaryty obiektów oraz wskaźniki intensywności zabudowy;
- 6) wymagania wynikające z potrzeb kształtowania przestrzeni publicznych;
- 7) szczegółowe zasady i warunki scalania i podziału nieruchomości;
- 8) zasady modernizacji, rozbudowy i budowy systemów komunikacji i infrastruktury technicznej;
- 9) stawkę procentową, na podstawie której ustala się opłatę, o której mowa w ustawie o planowaniu i zagospodarowaniu przestrzennym.

2. W planie nie określa się:

- 1) granic i sposobów zagospodarowania terenów podlegających ochronie na podstawie przepisów odrębnych, terenów górniczych, a także obszarów szczególnego zagrożenia powodzią, obszarów osuwania się mas ziemnych, krajobrazów priorytetowych określonych w audycie krajobrazowym oraz w planach zagospodarowania przestrzennego województwa;
- 2) zasad ochrony dóbr kultury współczesnej;
- 3) terenów z zakazem zabudowy;
- 4) sposobu i terminu tymczasowego zagospodarowania, urządzenia i użytkowania terenów z uwagi na niewystępowanie powyższych na obszarze objętym planem.

§ 5. Następujące oznaczenia graficzne na rysunku planu są oznaczeniami obowiązującymi:

- 1) granice obszaru objętego planem;
- 2) linie rozgraniczające tereny o różnym przeznaczeniu lub różnych zasadach zagospodarowania;
- 3) nieprzekraczalne linie zabudowy;
- 4) lokalizacja i numer zabytku archeologicznego;
- 5) tereny zmeliorowane;
- 6) napowietrzne linie elektroenergetyczne 110 kV i 220 kV wraz z pasem technologicznym;
- 7) symbol określający przeznaczenie terenu.

§ 6. Ustala się następujące oznaczenia określające podstawowe formy przeznaczenia i zagospodarowania terenów:

- 1) **P** – teren zabudowy produkcyjnej, magazynów i składów;
- 2) **KDD** – teren drogi publicznej klasy dojazdowej.

Rozdział 2.

Ustalenia ogólne dotyczące zasad zagospodarowania i użytkowania terenu, zasad ochrony i kształtowania ładu przestrzennego, ochrony środowiska, przyrody oraz ochrony zabytków i dziedzictwa kulturowego na obszarze objętym planem

§ 7. Dla całego obszaru objętego planem ustala się:

- 1) w zakresie zasad zagospodarowania terenów:
 - a) realizację zabudowy zgodnie z nieprzekraczalnymi liniami zabudowy wyznaczonymi na rysunku planu,
 - b) możliwość lokalizacji stacji transformatorowych w pasie pomiędzy linią zabudowy a linią rozgraniczającą terenu;
- 2) w zakresie zasad kształtowania zabudowy:
 - a) realizację zewnętrznych części budynków z zakazem użycia materiałów z tworzyw sztucznych typu „siding”,
 - b) realizację budynków gospodarczych i garaży wolnostojących, o wykończeniu elewacji i kolorystyce nawiązujących do budynku podstawowego;
- 3) w zakresie zagospodarowania jako przestrzenie publiczne wskazuje się teren oznaczony KDD:
 - a) zagospodarowanie w sposób umożliwiający swobodne poruszanie się w nich osobom niepełnosprawnym ruchowo,
 - b) konieczność zapewnienia oświetlenia w sposób zapewniający prawidłowe ich funkcjonowanie;
- 4) zakaz realizacji obiektów i budowli o wysokości 50,0 m n.p.t. i wyższych;
- 5) realizację zabudowy w oparciu o wskaźniki intensywności zabudowy określone w Rozdziale 5 za wyjątkiem obiektów określonych według przepisów odrębnych.

§ 8. W zakresie ochrony środowiska i przyrody:

- 1) zakaz realizacji przedsięwzięć mogących zawsze znacząco oddziaływać na środowisko – za wyjątkiem dróg i infrastruktury technicznej;
- 2) w zakresie ochrony akustycznej – teren P nie podlega ochronie akustycznej;
- 3) obszar objęty planem znajduje się w granicach głównego zbiornika wód podziemnych GZWK nr 401 Niecka Łódzka, którego ochronę należy prowadzić zgodnie z przepisami odrębnymi;
- 4) w zakresie melioracji:
 - a) w przypadku działań inwestycyjnych, obowiązek przebudowy sieci drenarskiej w sposób zapewniający swobodny odpływ wód drenażowych z pozostałych terenów, na których funkcjonują urządzenia melioracyjne, zgodnie z przepisami odrębnymi,
 - b) w przypadku stwierdzenia urządzeń melioracji wodnych szczegółowych kolidujących z inwestycją bądź nieujętych w ewidencji wód oraz gruntów zmeliorowanych, postępowanie zgodnie z przepisami odrębnymi.

§ 9. W zakresie ochrony zabytków i dziedzictwa kulturowego: na obszarze lokalizacji zabytku archeologicznego AZP 68-50/159 osada nowożytna, realizacja robót ziemnych lub dokonywanie zmian charakteru dotychczasowej działalności, zgodnie z przepisami odrębnymi.

Rozdział 3.

Zasady modernizacji, rozbudowy i budowy systemów komunikacji i infrastruktury technicznej

§ 10. 1. Ustala się podstawową obsługę komunikacyjną obszaru za pośrednictwem istniejących dróg: nr 4911E, nr 108258E znajdujących się poza obszarem objętym planem.

2. Ustala się możliwość tworzenia dróg wewnętrznych przy zachowaniu ustaleń:

- 1) szerokość wynoszącą co najmniej 10 m;
- 2) jako włączonych do istniejącego układu dróg publicznych, a w przypadku, gdy z uwagi na istniejące uwarunkowania, włączenie obustronne nie jest możliwe – jako zakończonych placem do zawracania o wymiarach 12,5 m x 12,5 m;
- 3) możliwość realizowania nadziemnych oraz podziemnych sieci i urządzeń infrastruktury.

§ 11. Dla terenu oznaczonego symbolem **KDD** ustala się:

- 1) przeznaczenie terenu - droga publiczna klasy dojazdowej;
- 2) projektowana droga o szerokości w liniach rozgraniczających 10,0 m, ze ścięciem narożników o wymiarach 5 m na 5 m, zakończona placem do zawracania, zgodnie z rysunkiem planu;
- 3) w ramach zagospodarowania terenu ustala się dodatkowo:
 - a) realizację chodników co najmniej jednostronnie,
 - b) lokalizację sieci i urządzeń infrastruktury technicznej w liniach rozgraniczających dróg poza pasami jezdni, przy uwzględnieniu wymagań określonych w przepisach odrębnych;
- 4) ilość miejsc przeznaczonych do parkowania pojazdów zaopatrzonych w kartę parkingową ustala się na poziomie minimum określonym w przepisach odrębnych.

§ 12. W zakresie zaopatrzenia w wodę ustala się:

- 1) zaopatrzenie dla celów bytowo-gospodarczych i przeciwpożarowych z gminnej sieci wodociągowej;
- 2) wyposażenie sieci wodociągowej w hydranty do celów przeciwpożarowych;
- 3) zaopatrzenie z indywidualnych ujęć wód na warunkach określonych w przepisach odrębnych.

§ 13. W zakresie kanalizacji sanitarnej ustala się:

- 1) odprowadzenie ścieków do sieci kanalizacji sanitarnej po jej rozbudowie;
- 2) możliwość korzystania z atestowanych zbiorników bezodpływowych, do czasu zapewnienia możliwości odprowadzenia ścieków do sieci kanalizacji gminnej, z obowiązkiem podłączenia się do niej po jej rozbudowie;
- 3) obowiązek podczyszczania ścieków przemysłowych do dopuszczalnych wartości wskaźników zanieczyszczeń określonych przepisami odrębnymi, przed wprowadzeniem do wód i gruntu.

§ 14. W zakresie kanalizacji deszczowej ustala się:

- 1) odprowadzenie wód opadowych do sieci kanalizacji deszczowej po jej wybudowaniu;
- 2) możliwość zagospodarowania wód opadowych na działce budowlanej, z wykorzystaniem naturalnej retencji gruntu, również poprzez budowę zbiorników wodnych, zgodnie z przepisami odrębnymi – z zakazem ich wyprowadzania i zakłócania stosunków wodnych na terenach działek sąsiednich;
- 3) oczyszczanie ścieków opadowych według przepisów odrębnych.

§ 15. W zakresie gospodarki odpadami ustala się:

- 1) obowiązek zbiórki odpadów w wyznaczonych miejscach na terenie nieruchomości, na której są wytwarzane, zgodnie z przepisami odrębnymi;
- 2) selektywną zbiórkę odpadów z zachowaniem obowiązujących na terenie gminy regulacji w tym zakresie.

§ 16. W zakresie zasilania w energię elektryczną ustala się:

- 1) zasilanie za pośrednictwem istniejącej linii elektroenergetycznej, przebiegającej poza obszarem objętym planem;
- 2) przyłączenie indywidualne na warunkach określonych w przepisach odrębnych;
- 3) lokalizację stacji trafo SN/nn poza liniami rozgraniczającymi dróg, na wydzielonych działkach z bezpośrednim dostępem do drogi publicznej lub za pośrednictwem drogi wewnętrznej;
- 4) przebieg dwutorowej linii elektroenergetycznej o napięciu 220 kV relacji Rogowiec - Pabianice przez teren KDD:

- a) pas technologiczny o szerokości równej 50 m (po 25 m w obie strony od osi linii),
 - b) w pasie technologicznym linii dopuszcza się:
 - wykonywanie napraw oraz prac remontowych i konserwacyjnych na istniejącej linii,
 - budowę elektroenergetycznej linii wielotorowej, wielonapięciowej po trasie istniejącej linii;
- 5) przebieg linii elektroenergetycznej o napięciu 110kV relacji Rypułtowiec - Łask przez teren KDD:
- a) pas technologiczny o szerokości równej 36 m (po 18 m w obie strony od osi linii),
 - b) w pasie technologicznym linii dopuszcza się wykonywanie prac remontowych i konserwacyjnych na istniejącej linii.

§ 17. W zakresie zaopatrzenia w energię ciepłą ustala się: obowiązek zaopatrzenia w ciepło z lokalnych lub indywidualnych źródeł ciepła, z obowiązkiem stosowania instalacji lub urządzeń spełniających standardy emisyjne, w których stosuje się ekologiczne źródła energii, z zaleceniem stosowania odnawialnych źródeł energii o mocy do 100 kW, zgodnie z przepisami odrębnymi z zakresu energetyki oraz ochrony środowiska, za wyjątkiem turbin wiatrowych.

§ 18. W zakresie telekomunikacji ustala się:

- 1) obsługę z sieci istniejącej oraz projektowanej;
- 2) obsługę abonentów realizowaną za pośrednictwem indywidualnych przyłączy na warunkach określonych w przepisach odrębnych.

Rozdział 4.

Zasady i warunki scalania i podziału nieruchomości

§ 19. W zakresie szczegółowych zasad i warunków scalania i podziału nieruchomości ustala się:

- 1) brak wskazania nieruchomości objętych obowiązkiem przeprowadzenia scalenia i podziału;
- 2) możliwość przeprowadzenia scalenia a następnie podziału nieruchomości – zgodnie z regulacją wynikająca z przepisów odrębnych oraz z zachowaniem parametrów jak dla nowych działek budowlanych, o których mowa w § 21.

§ 20. 1. Warunkiem wydzielenia nowych działek budowlanych jest zapewnienie im dostępu do drogi publicznej w rozumieniu przepisów odrębnych oraz możliwości obsługi infrastrukturą techniczną na warunkach określonych niniejszym planem.

2. Ustalenia niniejszego rozdziału oraz ustalenia szczegółowe dla terenu w zakresie parametrów nowych działek budowlanych, nie dotyczą podziałów dokonywanych w celu sytuowania urządzeń infrastruktury technicznej, wyznaczania linii rozgraniczających dróg, podziałów dokonywanych w celu regulacji stanu prawnego i poprawy istniejącego zagospodarowania oraz innych dokonywanych na podstawie odrębnych przepisów.

3. Dla dokonywania podziałów na nowe działki budowlane ustala się: przebieg linii podziału sięgających linii rozgraniczających dróg taki sam jak istniejących granic działki, która podlega podziałowi lub do nich przystopadły.

Rozdział 5.

Ustalenia szczegółowe dotyczące poszczególnych terenów

§ 21. Dla terenu oznaczonego symbolem **P** ustala się:

- 1) przeznaczenie terenu:
 - a) jako przeznaczenie podstawowe – tereny zabudowy produkcyjnej, magazynów i składów,
 - b) jako przeznaczenie uzupełniające – zabudowa usługowa,
 - c) w ramach przeznaczenia podstawowego możliwość lokalizacji zabudowy garażowej, gospodarczej i wiat,
 - d) możliwość lokalizowania sieci i urządzeń infrastruktury technicznej i drogowej, zieleni;
- 2) w zakresie zasad zagospodarowania terenu:
 - a) minimalny udział powierzchni biologicznie czynnej: 20 % powierzchni działki inwestycyjnej,

- b) maksymalny udział powierzchni zabudowy: 80 % powierzchni działki inwestycyjnej,
 - c) wskaźniki intensywności zabudowy dla działki inwestycyjnej:
 - minimalny: 0,2,
 - maksymalny: 2,0;
- 3) w zakresie zasad kształtowania zabudowy:
- a) maksymalna wysokość:
 - zabudowy realizowanej w ramach przeznaczenia podstawowego - nieprzekraczającą 18 m,
 - zabudowy realizowanej w ramach przeznaczenia uzupełniającego - nieprzekraczającą 12 m,
 - zabudowy garażowej, gospodarczej i wiat - nieprzekraczającą 8 m,
 - b) dachy płaskie, jedno- lub wielopołaciowe o kącie nachylenia połaci do 25°;
- 4) w zakresie zasad podziału nieruchomości – możliwość dokonywania nowych podziałów, przy zachowaniu ustaleń Rozdziału 4 uchwały oraz parametrów:
- a) szerokości frontu wynoszącej co najmniej 20 m,
 - b) powierzchni wynoszącej co najmniej 1500 m²;
- 5) w zakresie zapewnienia miejsc parkingowych (w tym postojowych jak i garażowych): co najmniej 1 miejsce na każde 50 m² powierzchni użytkowej obiektu.

Rozdział 6. Ustalenia końcowe

§ 22. 1. Określa się wysokość stawki procentowej służącej naliczeniu jednorazowej opłaty z tytułu wzrostu wartości nieruchomości w wyniku uchwalenia planu dla terenu oznaczonego P na 30 %.

2. Dla terenu oznaczonego KDD przeznaczonego pod realizację celów publicznych – powyższej stawki nie ustala się.

§ 23. Dla obszaru objętego niniejszym planem, tracą moc ustalenia miejscowego planu zagospodarowania przestrzennego przyjętego Uchwałą Nr XX/134/2004 z dnia 28 kwietnia 2004 r.

§ 24. Uchwała podlega ogłoszeniu w Dzienniku Urzędowym Województwa Łódzkiego.

§ 25. Wykonanie uchwały powierza się Wójtowi Gminy Pabianice.

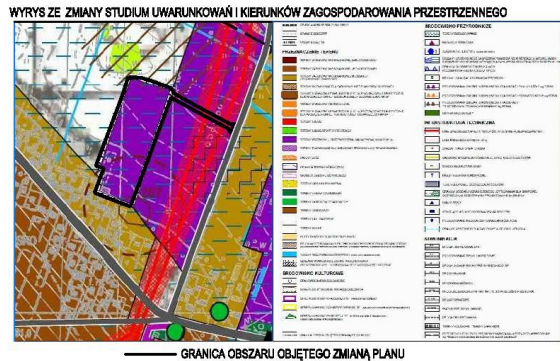
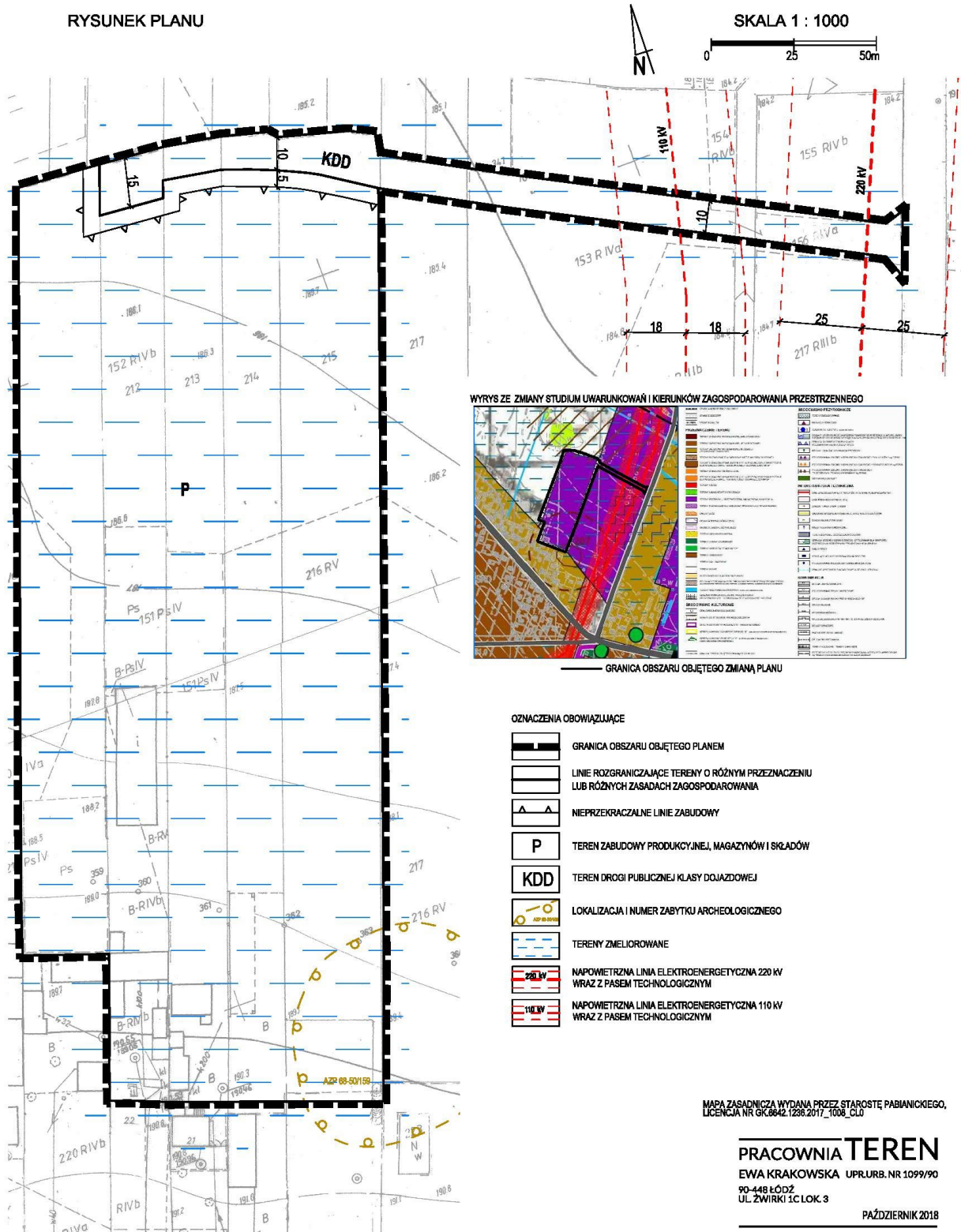
§ 26. Uchwała wchodzi w życie po 14 dniach od daty ogłoszenia jej w Dzienniku Urzędowym Województwa Łódzkiego.

Przewodniczący Rady Gminy

Marek Muszczak

**ZMIANA MIEJSCOWEGO PLANU ZAGOSPODAROWANIA PRZESTRZENNEGO
 GMINY PABIANICE DLA TERENU OBEJMUJĄCEGO CZĘŚĆ WSI PIĄTKOWISKO**

RYSUNEK PLANU

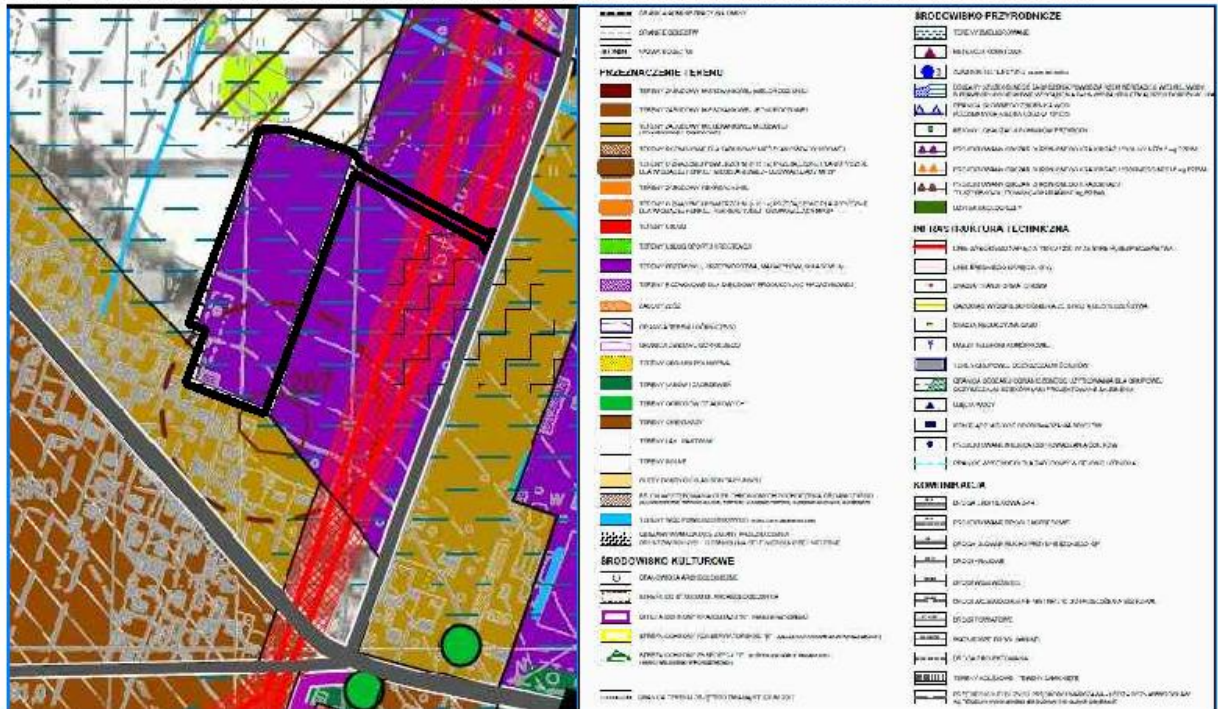


- OZNACZENIA OBOWIĄZUJĄCE**
- GRANICA OBSZARU OBJĘTEGO PLANEM
 - LINIE ROZGRANICZAJĄCE TERENY O RÓŻNYM PRZEZNACZENIU LUB RÓŻNYCH ZASADACH ZAGOSPODAROWANIA
 - NIEPRZEKRACZALNE LINIE ZABUDOWY
 - TEREN ZABUDOWY PRODUKCYJNEJ, MAGAZYNÓW I SKŁADÓW
 - TEREN DROGI PUBLICZNEJ KLASY DOJAZDOWEJ
 - LOKALIZACJA I NUMER ZABYTKU ARCHEOLOGICZNEGO
 - TERENY ZMELIOROWANE
 - NAPOWIETRZNA LINIA ELEKTROENERGETYCZNA 220 kV WRAZ Z PASEM TECHNOLOGICZNYM
 - NAPOWIETRZNA LINIA ELEKTROENERGETYCZNA 110 kV WRAZ Z PASEM TECHNOLOGICZNYM

MAPA ZASADNICZA WYDANA PRZEZ STAROSTĘ PABIANICKIEGO,
 LICENCJA NR GK.6842.1236.2017_1008_CLU










PRACOWNIA TEREN
 EWA KRAKOWSKA UP. URB. NR 1099/90
 90-448 ŁÓDŹ
 UL. ŻWIRKI 1C LOK. 3
 PAŹDZIERNIK 2018

WYRYS ZE ZMIANY STUDIUM UWARUNKWAŃ I KIERUNKÓW ZAGOSPODAROWANIA PRZESTRZENNEGO



GRANICA OBSZARU OBJĘTEGO ZMIANĄ PLANU

OZNACZENIA OBOWIĄZUJĄCE

-  GRANICA OBSZARU OBJĘTEGO PLANEM
-  LINIE ROZGRANICZAJĄCE TERENY O RÓŻNYM PRZEZNACZENIU LUB RÓŻNYCH ZASADACH ZAGOSPODAROWANIA
-  NIEPRZEKRACZALNE LINIE ZABUDOWY
-  TEREN ZABUDOWY PRODUKCYJNEJ, MAGAZYNÓW I SKŁADÓW
-  TEREN DROGI PUBLICZNEJ KLASY DOJAZDOWEJ
-  LOKALIZACJA I NUMER ZABYTKU ARCHEOLOGICZNEGO
-  TERENY ZMELIOROWANE
-  NAPOWIETRZNA LINIA ELEKTROENERGETYCZNA 220 kV WRAZ Z PASEM TECHNOLOGICZNYM
-  NAPOWIETRZNA LINIA ELEKTROENERGETYCZNA 110 kV WRAZ Z PASEM TECHNOLOGICZNYM

Załącznik Nr 2 do uchwały Nr LXIII/572/2018

Rady Gminy Pabianice

z dnia 17 października 2018 r.

Rozstrzygnięcie

o sposobie rozpatrzenia uwag wniesionych do projektu zmiany miejscowego planu zagospodarowania przestrzennego Gminy Pabianice dla terenu obejmującego część wsi Piątkowisko

Ze względu na brak uwag wniesionych do projektu planu podczas wyłożenia do publicznego wglądu oraz w terminie obligatoryjnym na oczekiwanie na uwagi, Rada Gminy Pabianice nie dokonuje rozstrzygnięć wynikających z art. 20 ust. 1 ustawy z dnia 27 marca 2003 r. o planowaniu i zagospodarowaniu przestrzennym (t.j. Dz. U. z 2017 r. poz. 1073, 1566; z 2018 r. poz. 1496 i 1544).

Załącznik Nr 3 do uchwały Nr LXIII/572/2018

Rady Gminy Pabianice

z dnia 17 października 2018 r.

Rozstrzygnięcie

Rady Gminy Pabianice

w sprawie sposobu realizacji zapisanych w planie inwestycji z zakresu infrastruktury technicznej, które należą do zadań własnych gminy, oraz zasad ich finansowania

Rozstrzygnięcie

Rady Gminy Pabianice

w sprawie sposobu realizacji zapisanych w planie inwestycji z zakresu infrastruktury technicznej, które należą do zadań własnych gminy, oraz zasad ich finansowania

Na podstawie art. 20 ust. 1 ustawy z dnia 27 marca 2003 r. o planowaniu i zagospodarowaniu przestrzennym (t.j. Dz. U. z 2017 r. poz. 1073, 1566; z 2018 r. poz. 1496 i 1544), art. 7 ust. 1 pkt 2 i 3 ustawy z dnia 8 marca 1990 r. o samorządzie gminnym (t.j. Dz. U. z 2018 r. poz. 994; zm. Dz. U. z 2018 r. poz. 1000, 1349 i 1432), art. 216 ust. 2 pkt 1 ustawy o finansach publicznych z dnia 27 sierpnia 2009 r. (t.j. Dz. U. z 2017 r. poz. 2077; zm. Dz. U. z 2018 r. poz. 62, 1000) po zapoznaniu się z projektem zmiany miejscowego planu zagospodarowania przestrzennego Gminy Pabianice dla terenu obejmującego część wsi Piątkowisko - postanawia, co następuje:

§ 1. Zadania inwestycyjne z zakresu infrastruktury technicznej wynikające z przedstawionego Radzie Gminy Pabianice projektu zmiany miejscowego planu zagospodarowania przestrzennego Gminy Pabianice dla terenu obejmującego część wsi Piątkowisko, będą realizowane i finansowane ze środków budżetu Gminy, tj. środków własnych Gminy oraz z pozyskanych funduszy zgodnie z przepisami odrębnymi.